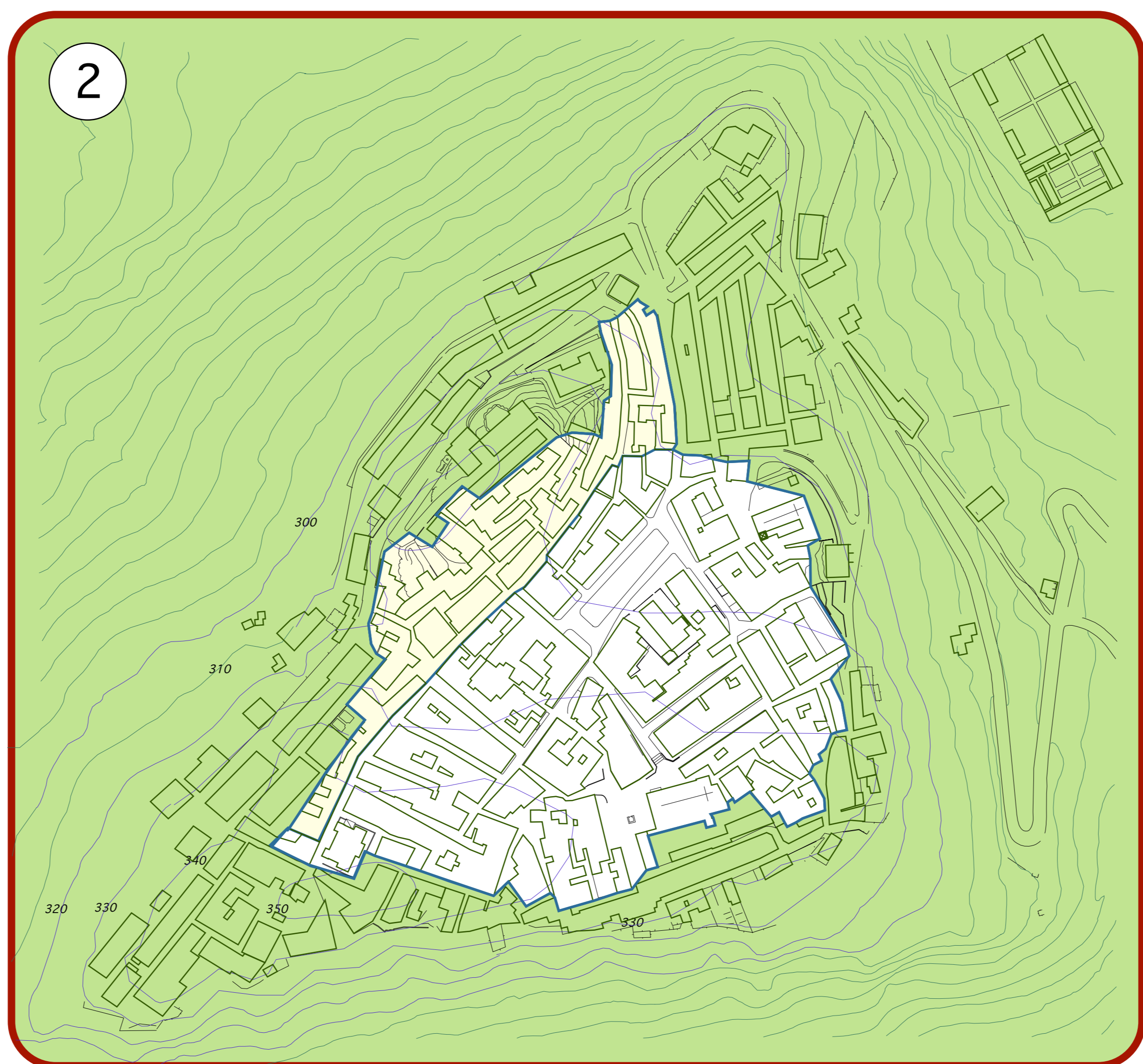
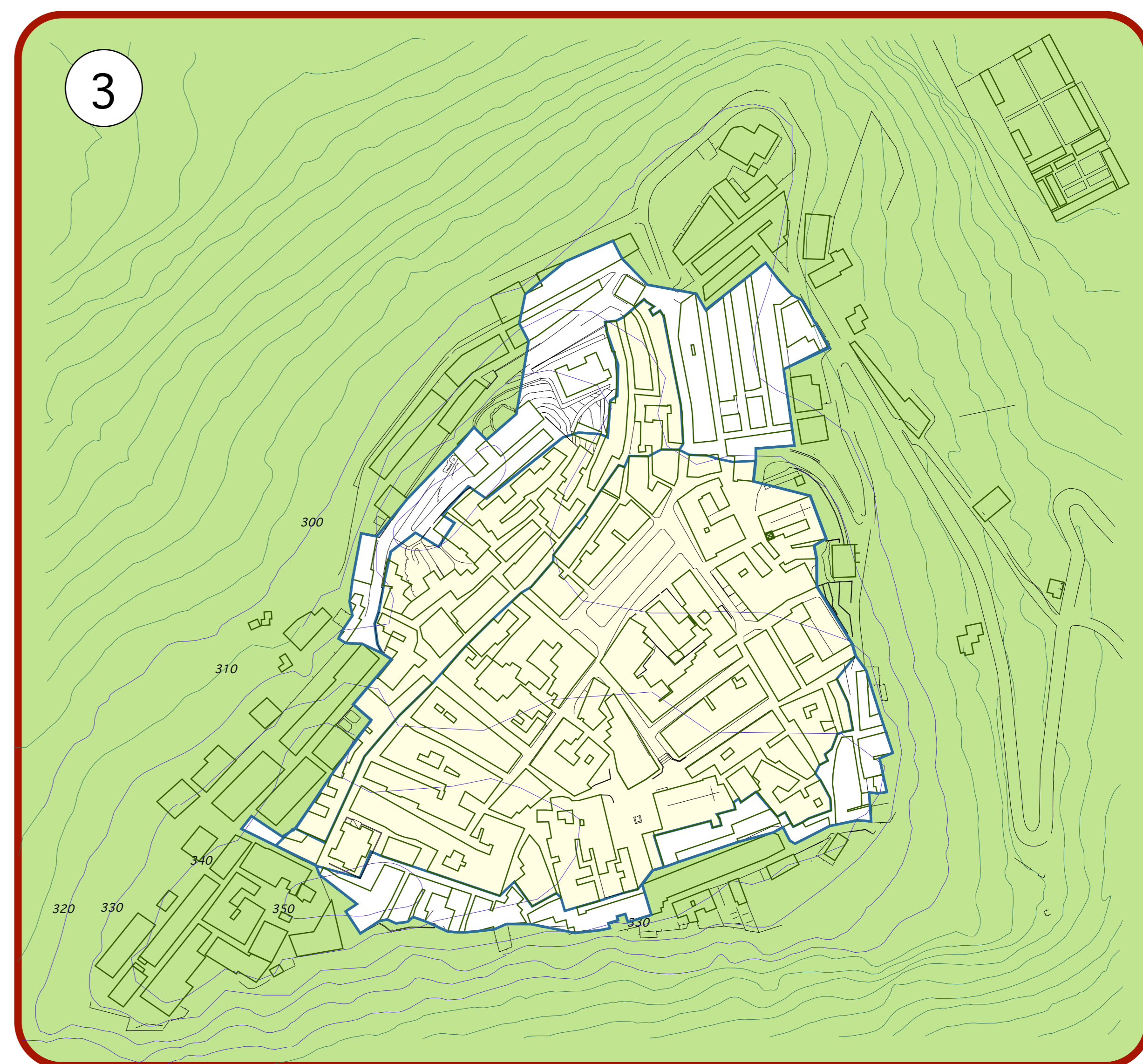


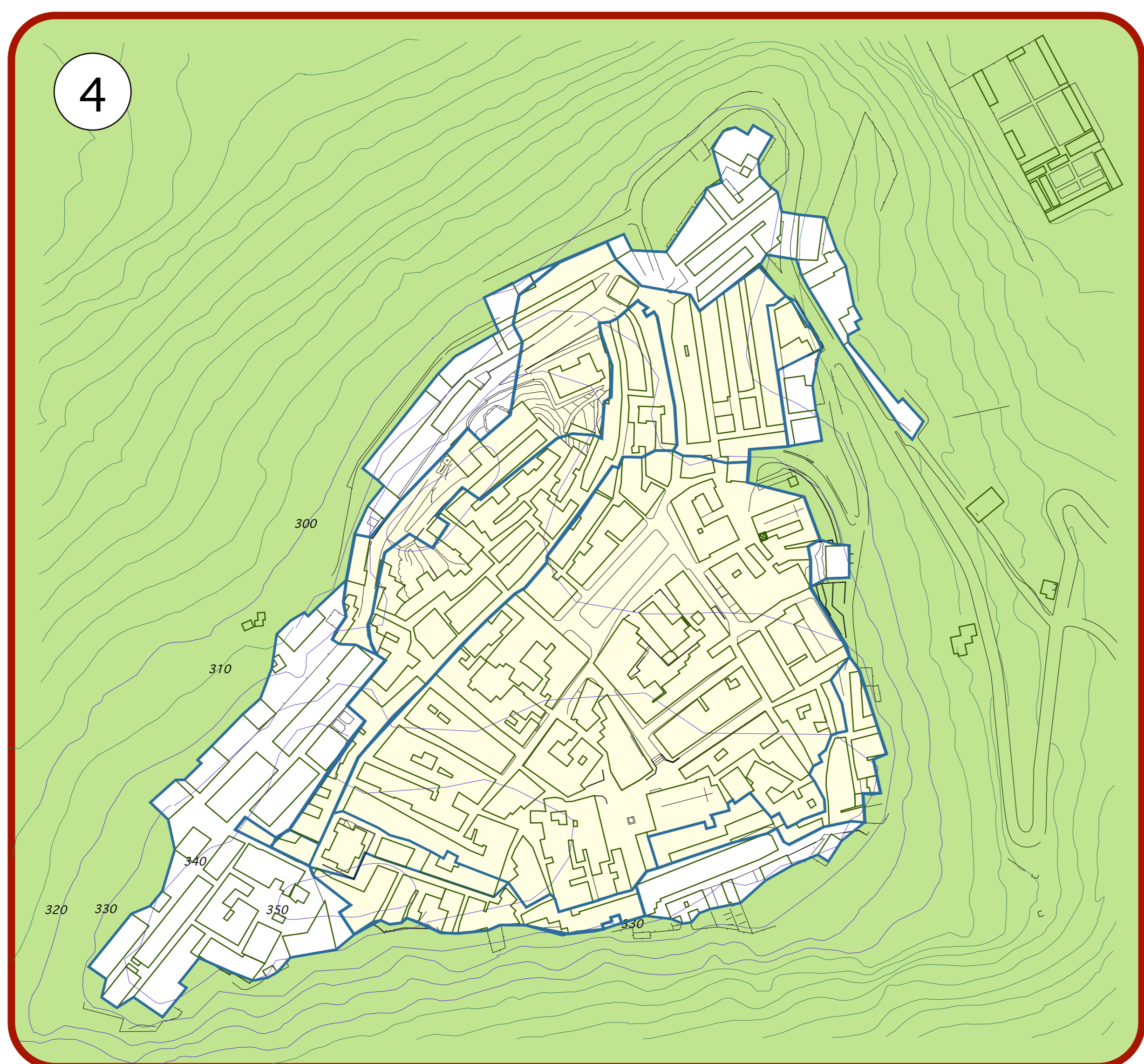
Nucleo originario sorto sull'altopiano "Lanterna" attorno al 1500 (ved. Profilo storico urbanistico tav.1.1.1.)
L'insediamento seguiva il rilievo orografico, con affaccio a sud.



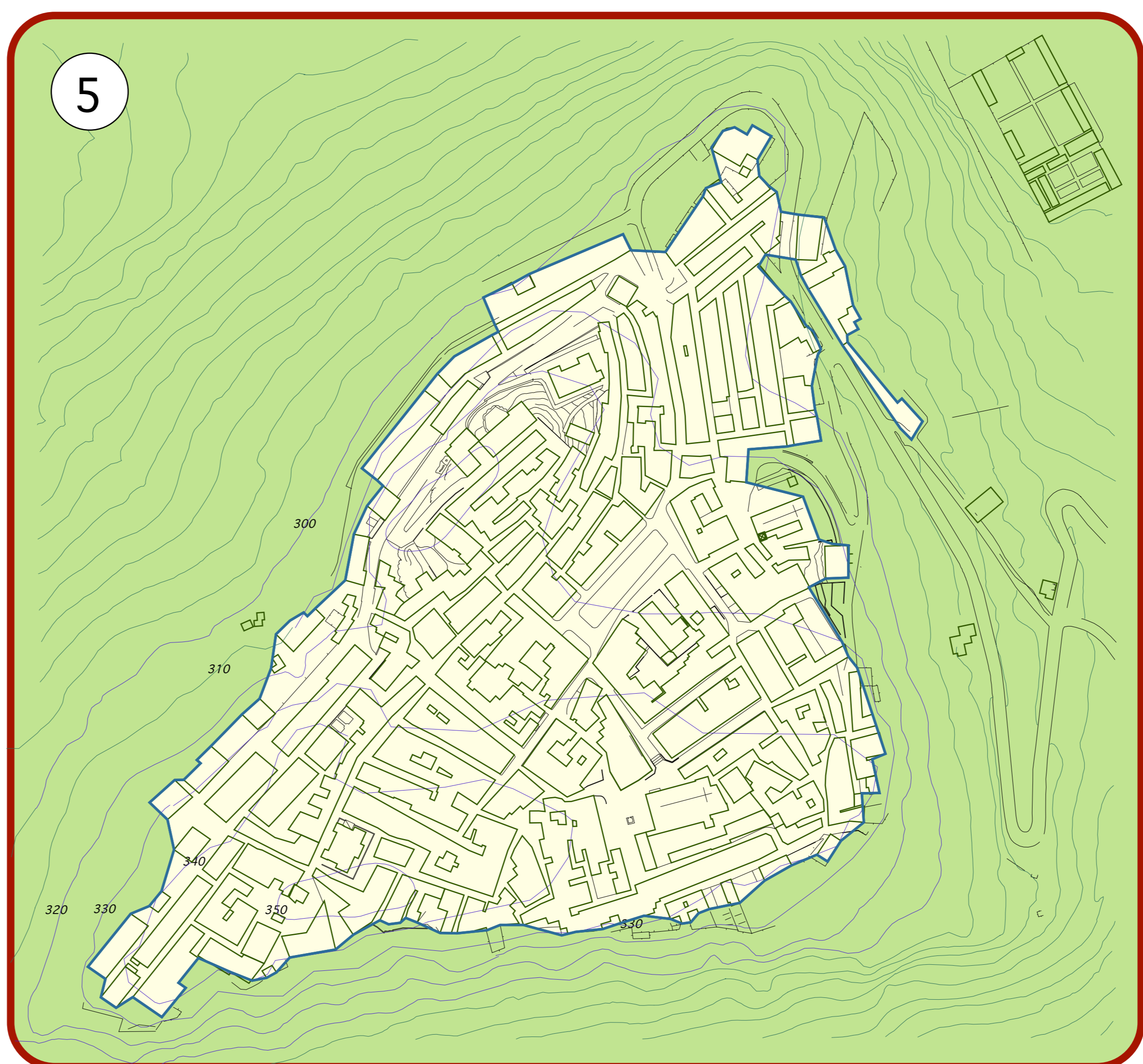
Nel XVII e XVIII secolo il nucleo si espande nella parte bassa del rilievo collinare seguendo un andamento a scacchiera articolato attorno a piazze e cortili (ved. tav.1.2.3.) La situazione rimane inalterata fino alla prima guerra mondiale



Dal 1919 al '45 si assiste ad una modesta ripresa dell'espansione nelle aree perimetrali ed alla formazione del tracciato del rione a Nord-Est secondo precisi parallelismi.



Dal secondo dopoguerra ad oggi si è assistito ad un processo di saturazione dello spazio urbano



Attuale assetto urbanistico del centro urbano. Una nuova zona di espansione è sorta in c.da "Sopranale" sull'altopiano antistante verso Est (ved.tav.da 3.3.1 a 3.35)

LEGENDA

Rappresentazione diacronica dell'insediamento urbano

- Fondo cartografico
- Area d'espansione nel periodo considerato
- Insediamento precedente al periodo considerato
- Curve di livello dell'altopiano geografico (ricostruzione)

COMUNE DI SANT'ANGELO MUXARO
PROVINCIA DI AGRIGENTO

P.R.G./96
Piano Regolatore Generale

Il Processo di Trasformazione Urbanistica della Città 1

Le trasformazioni reali 2

Rappresentazione diacronica dell'insediamento urbano 2

R.: 1:2.000

SER.PRO.TEC.
Via Avanzo, 133
Agrigento

Il progettista
Ing. Vincenzo Rizzo
ORDINE DEGLI INGEGNERI DELLA PROV. DI AGRIGENTO
Del. Ing. VINCENZO RIZZO
AGRIGENTO
Iscritto al 15/04/80



Delibera di adozione del Consiglio Comunale n°.....del

Decreto di approvazione dell'Assessorato TT.AA n°.....del

Pubblicazione del D.A.n°.....delGURS n°.....del

Il Segretario Comunale