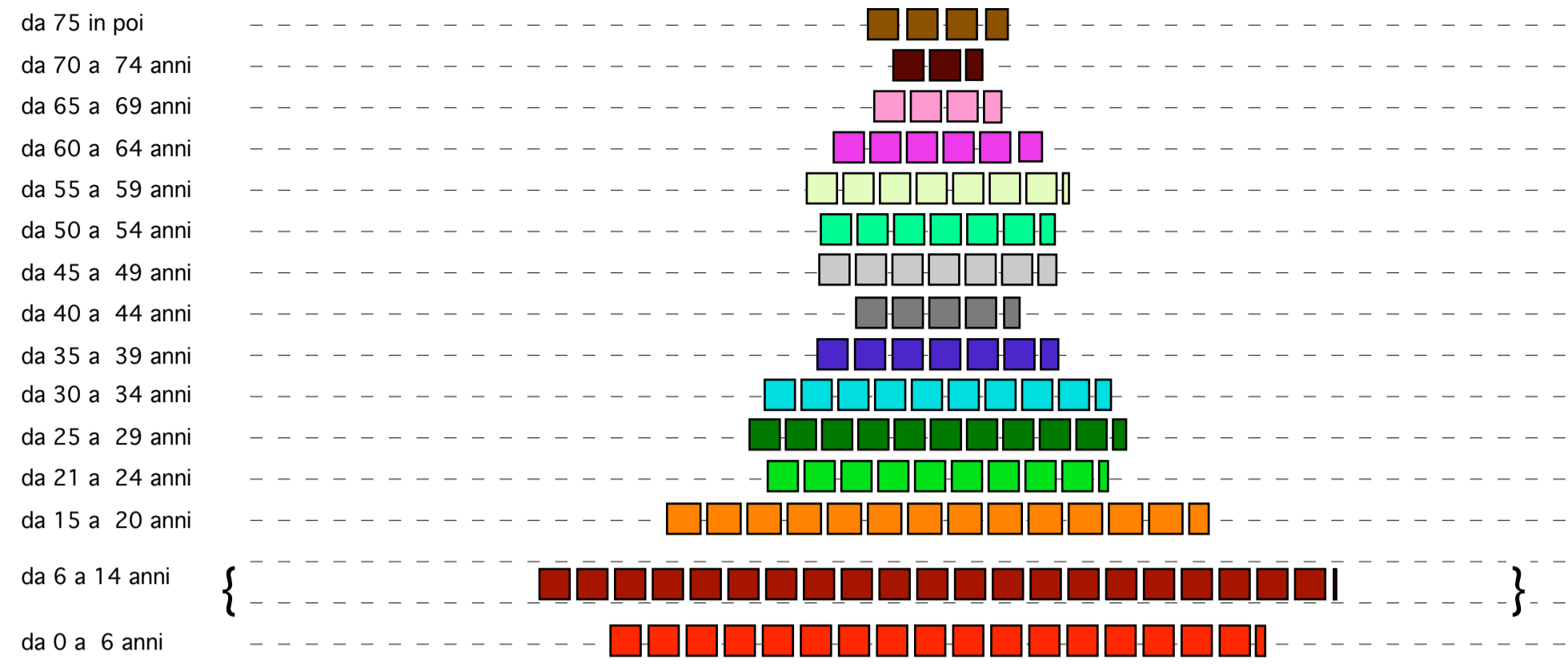


Piramide dell'età della popolazione residente, per classi quinquennali di età, secondo i dati del censimento 1961

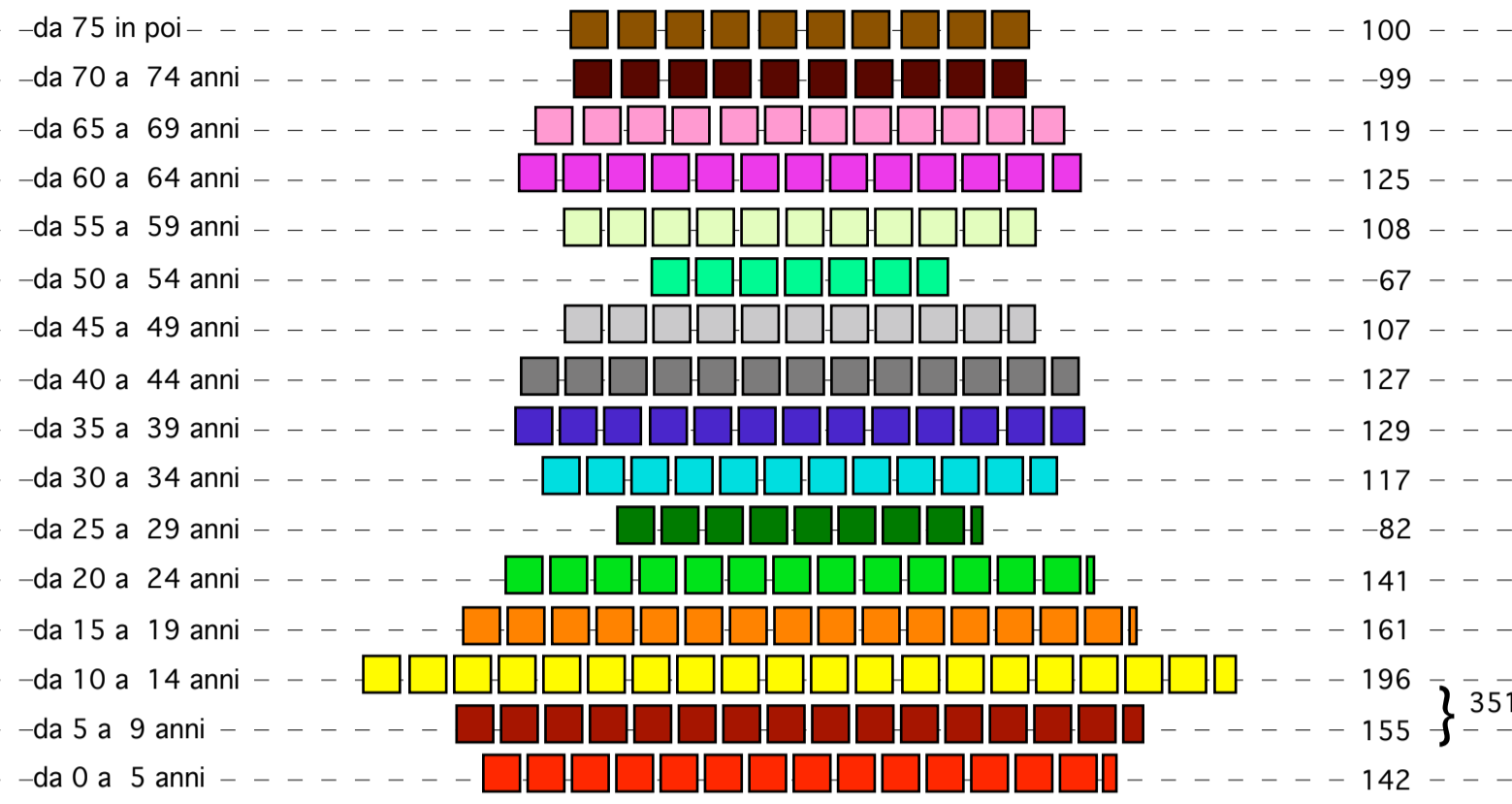
Classi di età



■ n.° 20 abitanti

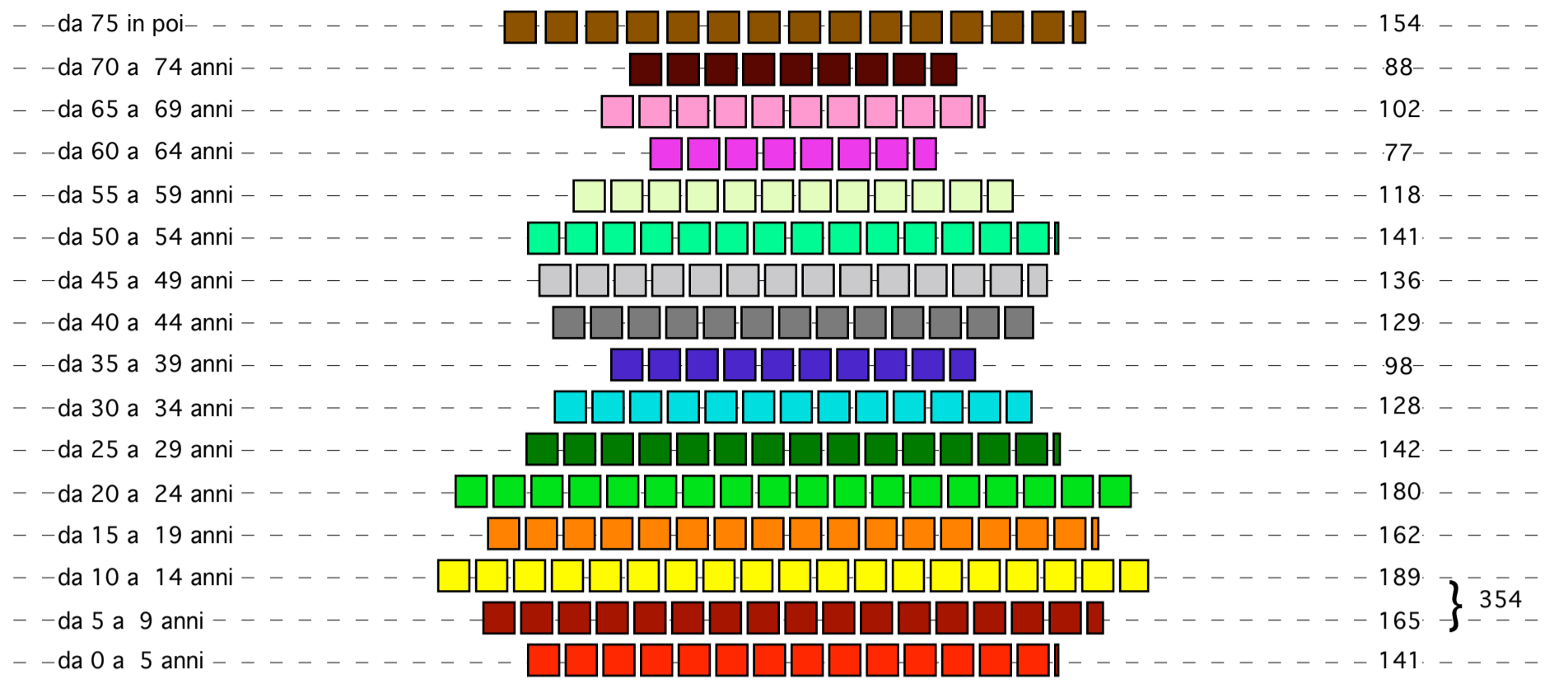
Piramide dell'età della popolazione residente, per classi quinquennali di età, secondo i dati del censimento 1971

Classi di età

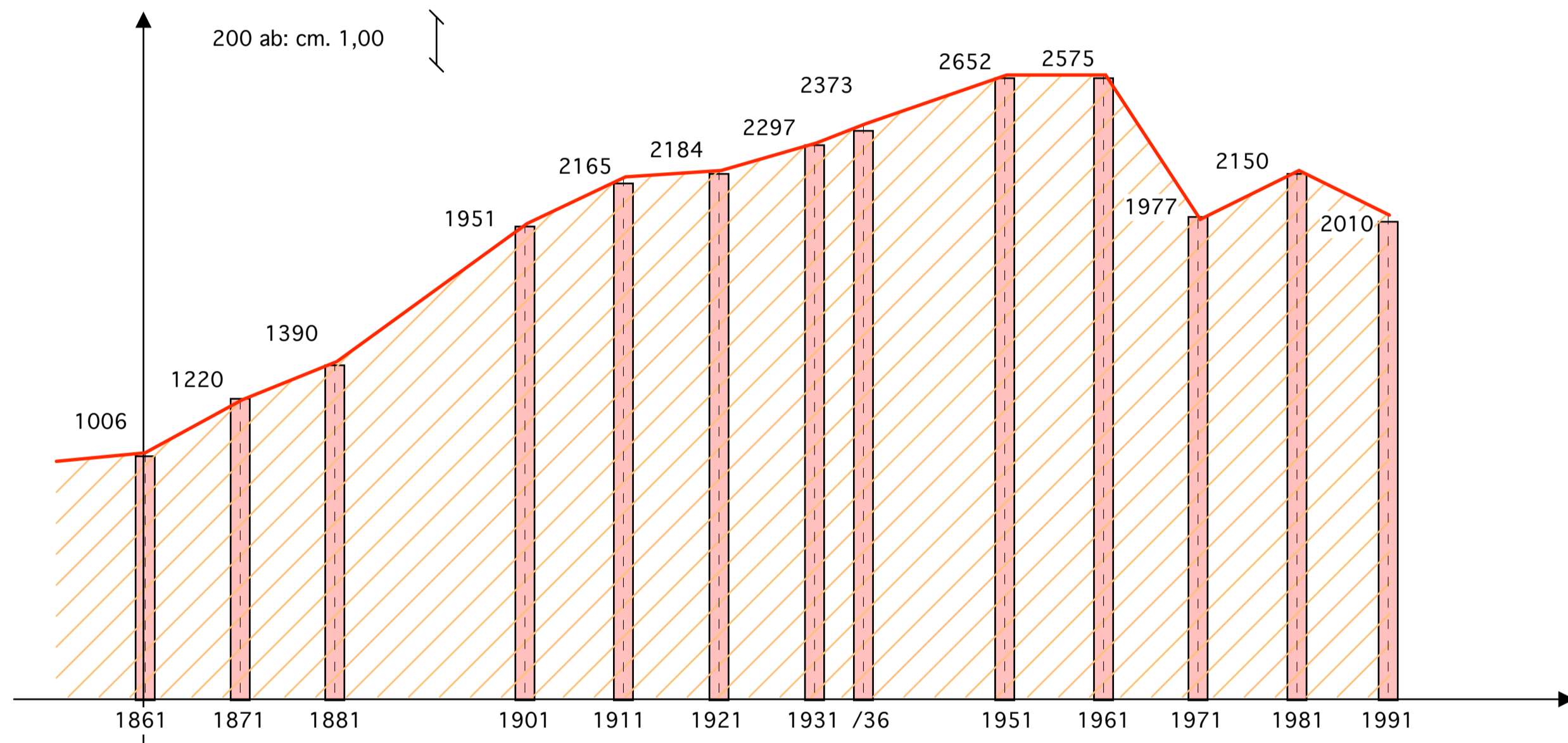


■ n.° 10 abitanti

Piramide dell'età della popolazione residente, per classi quinquennali di età, secondo i dati del censimento 1981



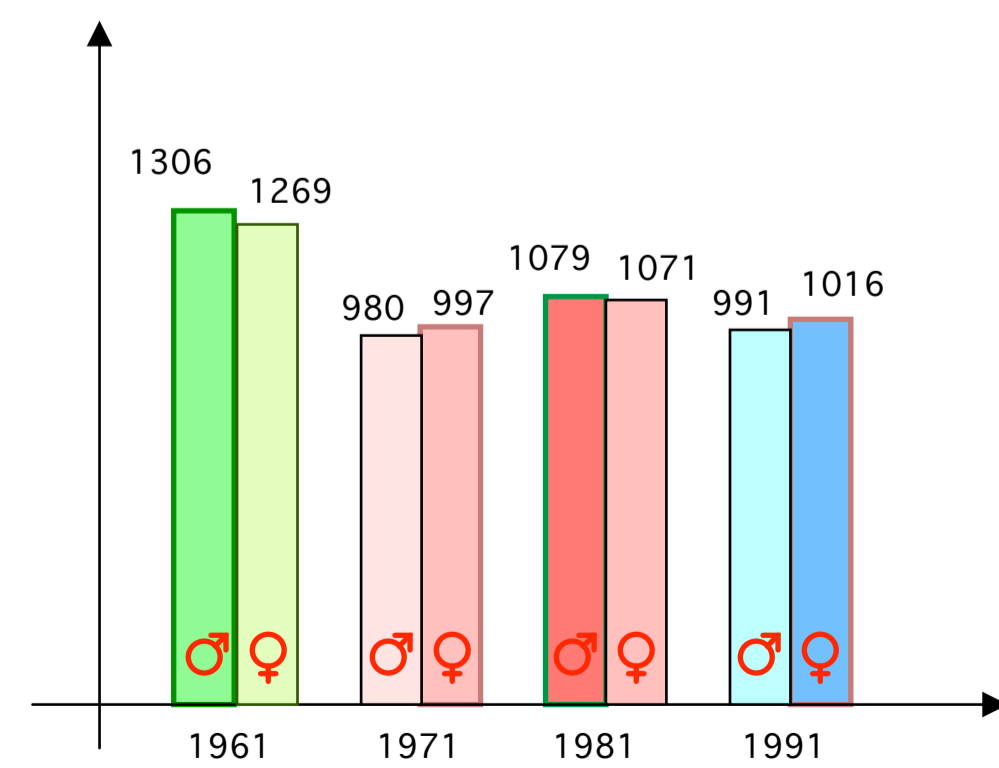
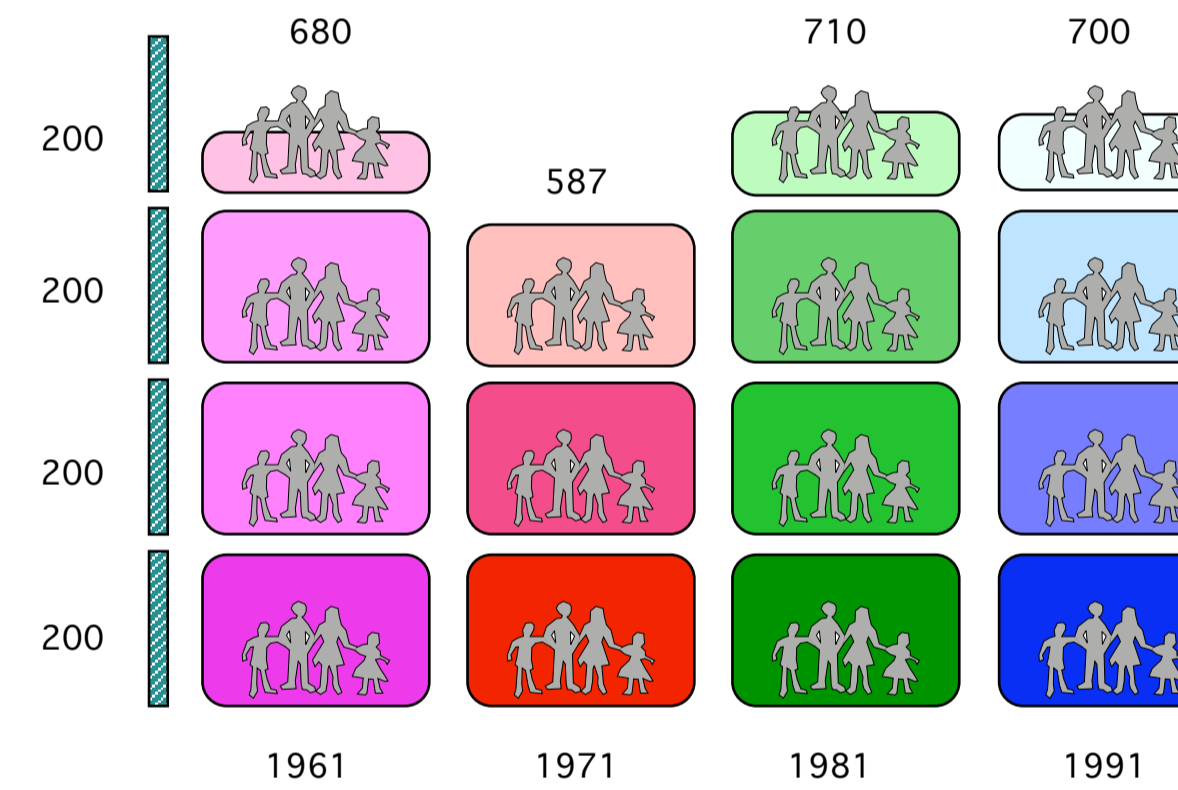
■ n.° 10 abitanti



Andamento della popolazione complessiva residente secondo i censimenti dal 1861 ad oggi.

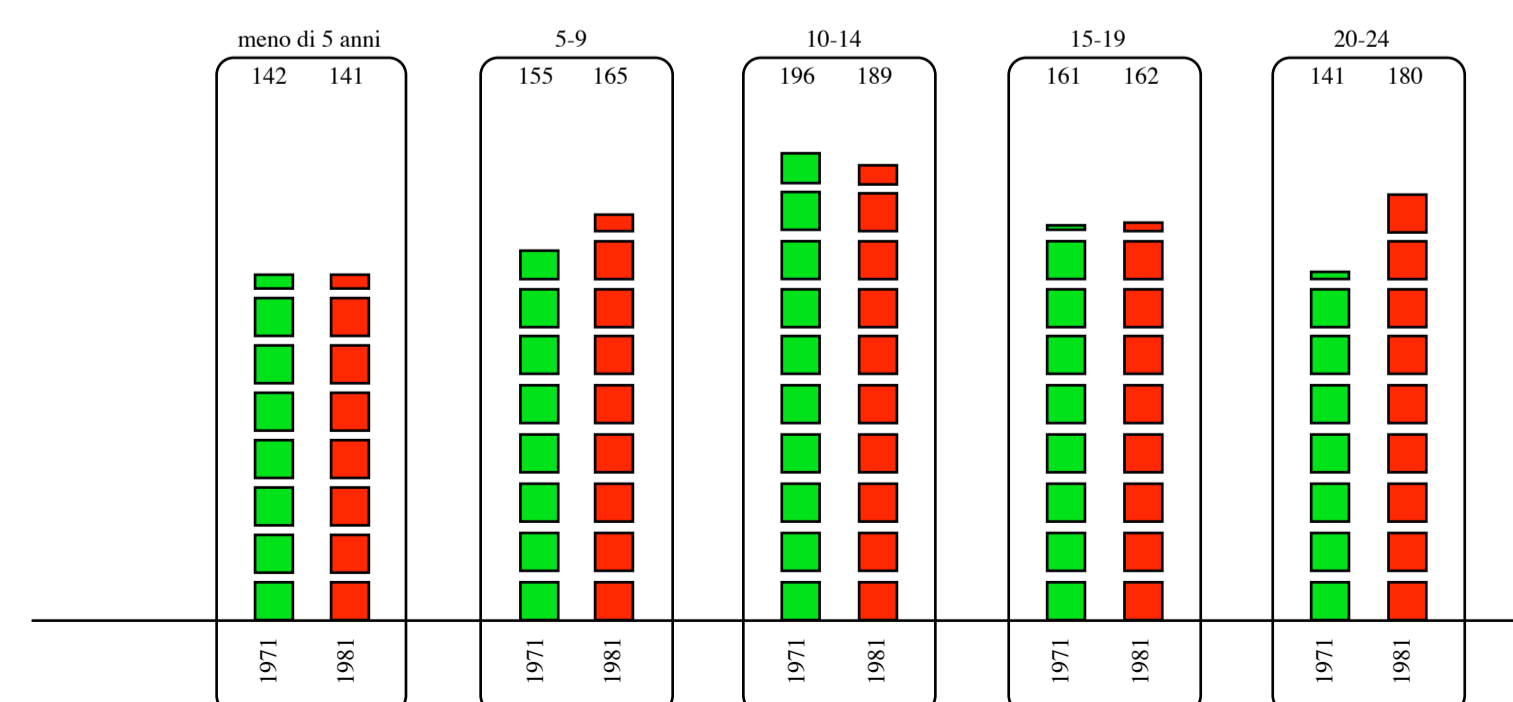
anni dieci: cm.2,00

Numero delle famiglie residenti secondo gli ultimi censimenti



Andamento della popolazione residente secondo i censimenti dal '61 ad oggi, distinta per sesso.

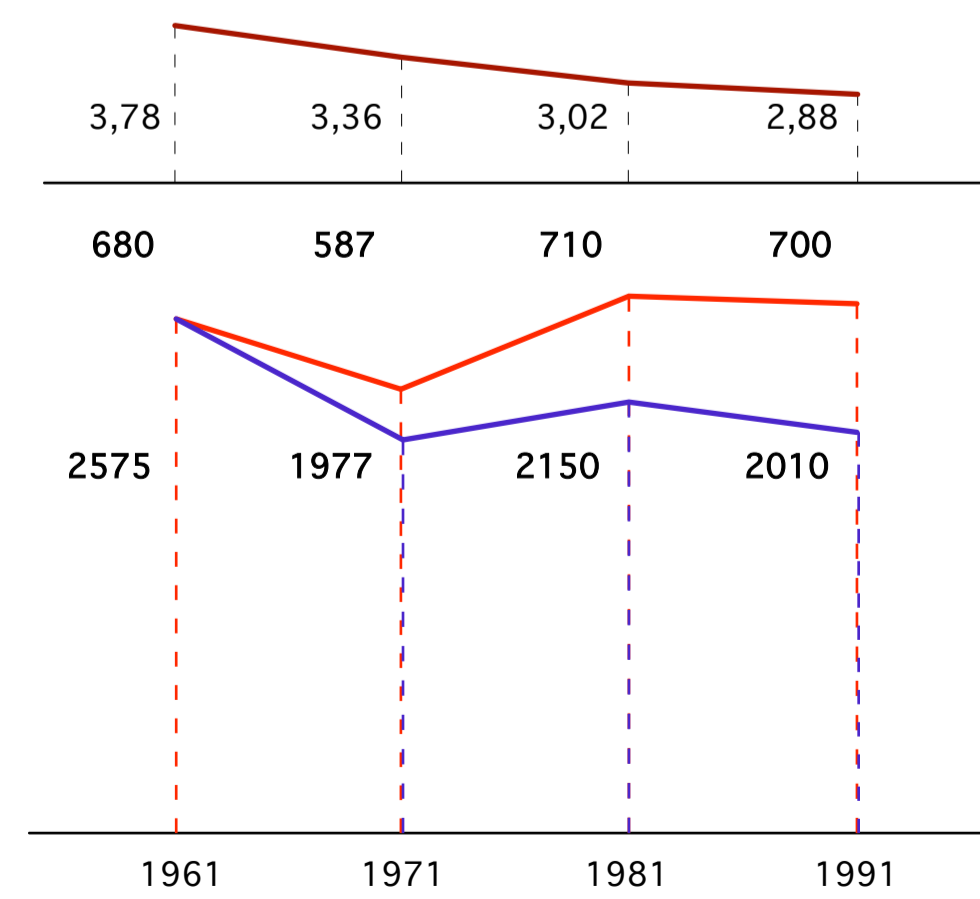
Persone residenti in età scolare per classi



Composizione media delle famiglie

N° Famiglie

Popolazione



COMUNE DI SANT'ANGELO MUXARO
PROVINCIA DI AGRIGENTO

P.R.G. /96

Piano Regolatore Generale

La Struttura Sociale	5
Le condizioni sociali	1
Dati statistici: la popolazione.	1
Grafici	

SER.PRO.TEC.
Via Atenea, 123
Agrigento

Il progettista
Ing. Vincenzo Rizzo

ORDINE DEGLI INGEGNERI
DELLA PROVINCIA DI AGRIGENTO
Dot. Ing. VINCENZO RIZZO
AGRIGENTO
Iscrizione n° 155 dell'Albo

Agrigento



Delibera di adozione del Consiglio Comunale n°.....del

Decreto di approvazione dell'Assessorato TT.AA n°.....del

Pubblicazione del D.A.n.....delGURS n°.....del

Il Sindaco _____ Il Segretario Comunale _____